



Castillo

MONUMENTAL

monumento BIC de **ribarroja**

Otra denominación:	Casa señorial
Año de edificación:	--
Tipología:	Edif. militares - Castillos
Uso primitivo:	Defensivo
Uso actual:	--
Estilo:	Arquitectura medieval
Ubicación:	C/ de la Cisterna y Plaza Benedito
Declarado BIC:	Sí



El Castillo de Ribarroja es un palacio señorial fortificado de tres cuerpos articulados alrededor de un patio central.

** Información facilitada por:
Vetges Tu i Mediterrània S.L. Arquitectes*

El Castillo de Ribarroja de Turia se compone de dos cuerpos edificatorios diferentes conectados por un patio interior y parece haber salas accesibles debajo.

Existe finalmente, en planta segunda, una sala recayente al patio, también grande, cuyo techo es la propia cubierta con las viguetas de madera, listoncillos y tablero de tejar a la vista.

Su parte inferior no se encuentra comunicada con el resto de las plantas. En ella hay pequeñas salas con techo de bóveda aristada de ladrillo, que pertenecieron, probablemente, a la zona de cocinas. Así mismo existe una gran sala colindante a las anteriores que da al patio.

En las plantas superiores la comunicación se establece a través de una escalera situada en la zona central. También existe otra escalera secundaria longitudinal. Sobre las pequeñas salas de planta baja, posible zona de cocina, hay una gran sala abovedada que carece de huecos a fachada significativos y a la que se llega descendiendo desde el nivel de planta primera.

El edificio longitudinal, independiente del principal, se encuentra al otro lado del patio, posee dos plantas, conectadas por una escalera situada en el centro.



Forma medianera con el edificio vecino por lo que su cubierta es a una sola agua recayente al patio. A diferencia del otro cuerpo, no se observa una participación de estancias pronunciada, pues solo separa cada planta en dos zonas. Se trata de un edificio sencillo de construcción muy posterior al cuerpo principal. Ambas plantas disponen de huecos al patio y a la calle Cisterna, cuya fachada está integrada en la tapia de cierre, de gran altura, del patio interior.

El patio que separa y conecta ambos cuerpos posee porches adosados a cada edificio, de construcción posterior y factura rústica. En el patio también se encuentra el acceso principal y único al conjunto, formado por un gran portón de dos hojas de madera bajo dintel de ladrillo en arco rebajado.

**EN EL INTERIOR
DESTACAN LAS
BÓVEDAS DE
ARISTA DE
FÁBRICA DE
LADRILLO**



ENCUENTRA SU PATRIMONIO

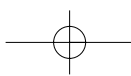
**Ribarroja del Turia
Muy cerca**



Ayuntamiento de Ribarroja del Turia

www.ayto-ribarroja.es

Pz. Ayuntamiento, 9
46190 Ribarroja del Turia
Teléfono: 96 277 00 62
Fax: 96 277 24 62





Yacimiento arq. de Valencia la Vella

MONUMENTAL

monumento BIC de **ribarroja**

Otra denominación:	--
Año de edificación:	--
Tipología:	Yacimiento arqueológico
Uso primitivo:	--
Uso actual:	--
Estilo:	Arquitectura clásica
Ubicación:	--
Declarado BIC:	Sí



El emplazamiento es uno de los yacimientos de los que se tiene una noticia más temprana, pues ya aparece en un documento oficial de 1374

El yacimiento arqueológico de “Valencia la Vella”, en término municipal de Ribarroja, es uno de los emplazamientos de este tipo de los que se tiene una más temprana noticia, pues aparece mencionado ya en un documento del Consell de València de 1374. Los restos, que ocupan una superficie aproximada de 4 hectáreas, corresponden a lo que en época romana fue una ciudad o castro (campamento romano). El origen, por tanto del yacimiento, declarado BIC mediante la Ley de Patrimonio de 1985, está claro.

Existen en cambio dudas sobre la fecha exacta de edificación de este excepcional yacimiento, con una recia muralla que se adapta al terreno y que disponía de recias torres cuadradas en su perímetro. También existen divergencias en la historiografía a la hora de identificar el asentamiento romano y visigótico de Valencia la Vella con alguna de las ciudades que aparecen mencionadas en la literatura clásica. Unos estudios apuntan a que corresponde a la ciudad de Pallantia, otras investigaciones la identifican con Etoivissa y una tercera línea argumentativa considera que el nombre se debe a la costumbre de denominar los yacimientos con el nombre de la ciudad más importante de sus alrededores y el epíteto “Vella”.

Los diferentes autores apuntan a que Valencia la Vella fue bien un núcleo muy poblado, o bien un campamento militar e incluso a un importante puerto fluvial por el que se trasportaba desde el interior a Valencia cultivos y metales para trasladar a Roma. A lo largo del siglo XX, se han desarrollado diferentes excava-

ciones y campañas arqueológicas para profundizar en el conocimiento de este emplazamiento. El Centro de Cultura Valenciana también se ocupó del yacimiento en 1927. Las actuaciones más destacadas son las que dirigieron Domingo Flecher (1952), Gerardo Pereira (1978-79) y en Carmen Aranegui (1980).

Estos estudios permitieron descubrir e identificar un edificio de grandes dimensiones, con sillares trabajados. El material y su estructura hicieron suponer que se podría tratar de una basílica paleo-cristiana. Campañas arqueológicas posteriores, en cambio, descubrieron un gran número de habitáculos y una cocina en la que abundaban restos de ceniza, cerámica y huesos de animales.

Con estos resultados, la construcción aparenta tener una utilidad estrictamente doméstica. La abundancia de espacios dedicados a almacén o paso de aguas nos demuestra la importancia y extensión de la edificación.

**ALGUNOS
AUTORES
IDENTIFICAN
LOS RESTOS DE
“VALENCIA LA
VELLA” CON LA
CIUDAD
CLÁSICA DE
PALLANTIA**

ENCUENTRA SU PATRIMONIO



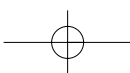


Ribarroja del Turia
Muy cerca

Ayuntamiento de Ribarroja del Turia

www.ayto-ribarroja.es

Pz. Ayuntamiento, 9
46190 Ribarroja del Turia
Teléfono: 96 277 00 62
Fax: 96 277 24 62





Zona arqueológica del Pla de Nadal

MONUMENTAL

monumento BIC de **ribarroja**

Otra denominación: Yacimiento visigodo del Pla de Nadal

Año de edificación: Siglo VII aprox.

Tipología: Zona arqueológica

Uso primitivo: --

Uso actual: --

Estilo: --

Ubicación: --

Declarado BIC: Sí



Un tractor descubrió, por casualidad, los restos de lo que fue una gran basílica de un gran asentamiento visigodo cercano a la ribera del río Turia.

Como la mayoría de los grandes descubrimientos arqueológicos, en el hallazgo del yacimiento visigótico del Pla de Nadal la fortuna tuvo un gran protagonismo. El descubrimiento de este legado patrimonial afloró en 1970 mientras unos tractores allanaban la tierra. Al romper el terruño, las maquinas tropezaron con los restos de lo que fue una gran basílica visigoda.

Las investigaciones efectuadas sobre los restos y las prospecciones arqueológicas permitieron datar el edificio basilical en el siglo VII d.C. Un siglo después de su construcción el reinado visigodo se derrumbaría ante los ejércitos del califa de Damasco.

La época visigótica del actual término de Ribarroja no supuso un cambio traumático respecto al periodo de dominación romana del mismo. Así, los elementos estructurales encontrados siguen los cánones de la arquitectura paleocristiana.

Las riberas del río Turia estuvieron bajo el dominio de los visigodos desde el 476.

LOS RESTOS HALLADOS EN EL PLA DE NADAL SON DE GRAN IMPORTANCIA CIENTÍFICA POR LA ESCASEZ DE VESTIGIOS DE TIPO VISIGODO

Dadas las elevadas dimensiones del templo encontrado en el Pla de Nadal, el asentamiento de Ribarroja debía de contar con un gran número de pobladores.

Se desconoce la adscripción de la basílica, aunque se supone que debía de estar consagrada al arrianismo. No fue hasta el año 589 y bajo el reinado de Recaredo en el III Concilio de Toledo cuando se volvió a instaurar el catolicismo como religión del pueblo visigodo.

En las diferentes campañas arqueológicas llevadas a cabo entre 1981 a 1985, se excavó un área de 500 metros cuadrados removiéndose un total de 400 metros cúbicos de tierra. Durante los trabajos se encontraron restos de cenizas, piedras y maderas calcinadas lo que hace pensar a los especialistas que la basílica sufriera un incendio y la acción de las llamas acabó con la construcción.

Arqueológicamente, los restos presentan una mezcla de tendencias estilísticas, con elementos de fuerte influencia clásica y bizantina, como los capiteles de orden corintio; y con otros vestigios de estilo puramente visigótico, como flores de Lis, roleos vegetales o veneras (conchas marinas) separadas por trifolios.

Todo el conjunto hace que los restos del Pla de Nadal, especialmente los de su basílica, sean de gran importancia científica, dado que los vestigios de esta época son muy escasos, incluso en el conjunto de la arqueología visigótica peninsular.



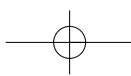
ENCUENTRA SU PATRIMONIO

**Ribarroja del Turia
Muy cerca**

Ayuntamiento de Ribarroja del Turia

www.ayto-ribarroja.es

Pz. Ayuntamiento, 9
46190 Ribarroja del Turia
Teléfono: 96 277 00 62
Fax: 96 277 24 62





Recinto Amurallado

MONUMENTAL

 monumento BIC de **ribarroja**

Otra denominación: Casco antiguo; la Torre
Año de edificación: --
Tipología: Edif. militares - ciudades amuralladas
Uso primitivo: Defensivo
Uso actual: --
Estilo: Arquitectura Medieval
Ubicación: --
Declarado BIC: Sí

Ribarroja cuenta con restos de un pequeño recinto amurallado que denota la importancia estratégica y militar de su situación, entre Valentia y Edeta.

El área en la que se asienta el actual término municipal de Ribarroja estuvo intensamente colonizada por los romanos, dada su estratégica ubicación cercana al río Turia y a poca distancia de dos grandes urbes como Edeta (la actual Llíria) y Valentia. La presencia de importantes restos de un pequeño recinto amurallado constata el interés estratégico y militar del asentamiento. El recinto amurallado se levantó junto al primitivo castillo y hoy está confundido en la trama urbana. No obstante, todavía se pueden ver perfectamente tramos como el que discurre en paralelo a la calle del Mercat y el perpendicular a éste situado junto a la plaza de la Torre y la calle del Muro. Este recinto fortificado contaba con diversas torres que cumplían tareas de vigilancia y defensa. Además, los investigadores descubrieron vestigios de un foso que circundaba la muralla.

Al margen del recinto amurallado, el municipio de Ribarroja del Turia alberga lugares de gran importancia patrimonial, muchos de ellos vinculados al agua. Elemento que está presente ya en la toponimia de la localidad.

El Puente Viejo

La presencia del río Turia junto a la población condicionó la historia del municipio. Testigo de esta relación, el Puente Viejo se convirtió durante siglos en el lugar de paso que permitía a los vecinos acceder a sus tierras y a las mercancías entrar y salir del pueblo. Las primera constancia documental sobre el puente son del siglo



AL MARGEN DEL RECINTO FORTIFICADO, EL MUNICIPIO CUENTA CON LUGARES DE GRAN IMPORTANCIA PATRIMONIAL, EN SU MAYORÍA, VINCULADOS CON EL AGUA



XVI; en la Carta Puebla otorgada a Ribarroja en el año 1611 ya se hace clara referencia al mismo y sus arriendos. Originalmente, la anchura del puente sólo permitía el cruce de dos carros en el centro donde existía una zona de espera para facilitar dicho cruce. Diferentes crecidas del río a lo largo de la historia y los numerosos conflictos bélicos que vivió la zona afectaron al elemento patrimonial, hasta que fue sustituido en 1967.

Pozos y cisterna

Pese a la cercanía del río, siempre ha sido necesario disponer de infraestructuras para garantizar el abastecimiento de agua tanto para el consumo humano, como para sus múltiples usos agrícolas y ganaderos. Uno de los más característicos es la cisterna. Fue mandada construir por el conde de Revillagigedo. Este depósito se ubica frente a la Casa Señorial, conocida como Castillo. La



función de la cisterna era similar a la de los aljibes, no obstante, en lugar de tomar el agua de la lluvia, estaba abastecida por un ramal conocido como el Quint de la Cisterna. El depósito se llenaba durante el invierno y se consumía durante los meses de verano, tras un proceso de filtrado. La cisterna podía almacenar hasta 500.000 litros de agua. Al margen de esta infraestructura, Ribarroja cuenta con varios pozos como el Pou de Baix y el Pou de d'Alt, elementos que quedaron en desuso en la segunda mitad del siglo XX.

Molinos

Además, Ribarroja ha tenido hasta cuatro molinos harineros y uno arrocero. Dos de ellos se encontraban junto a la cisterna, para aprovechar la fuerza del agua de la acequia que nutría al depósito. Los otros molinos serían el molino de Mandor, el del "Peñot" y "el Molinet".



ENCUENTRA SU PATRIMONIO

Ribarroja del Turia
Muy cerca



Ayuntamiento de Ribarroja del Turia

www.ayto-ribarroja.es

Pz. Ayuntamiento, 9
46190 Ribarroja del Turia
Teléfono: 96 277 00 62
Fax: 96 277 24 62

